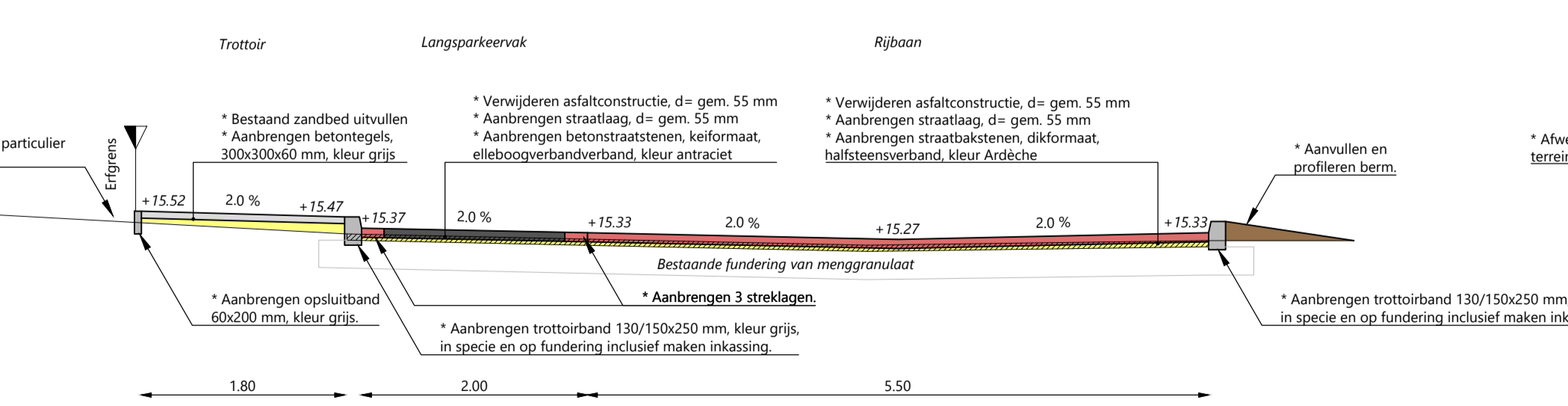
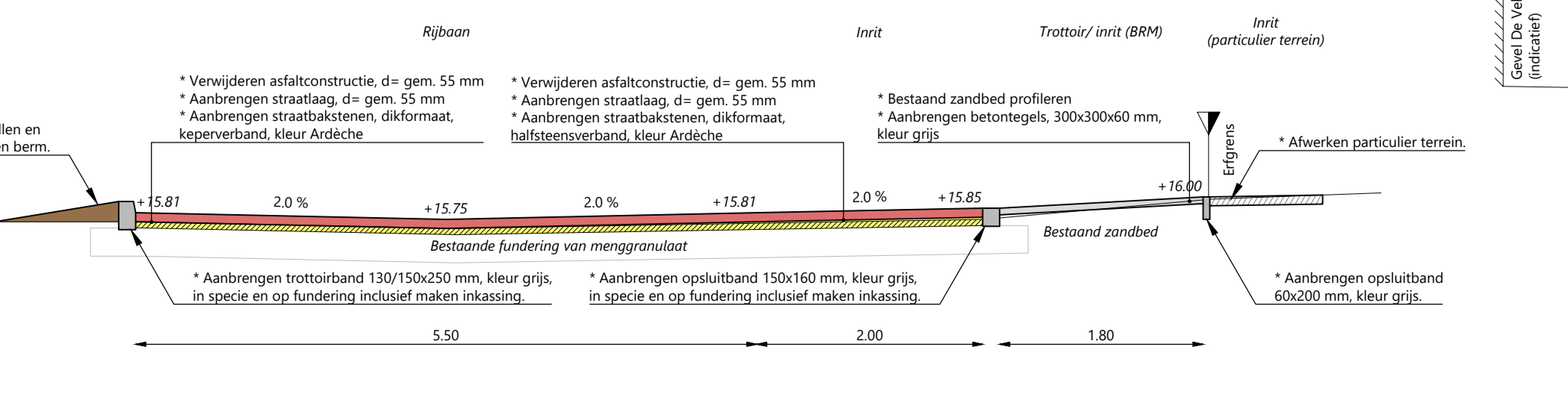


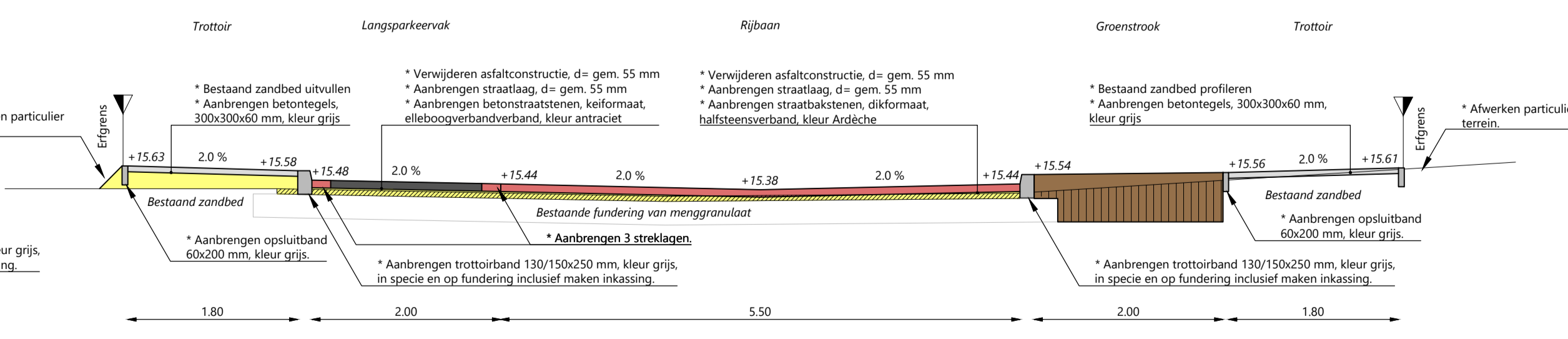
PRINCIPE DETAIL LANGSPARKEERVAKKEN
Schaal 1:50



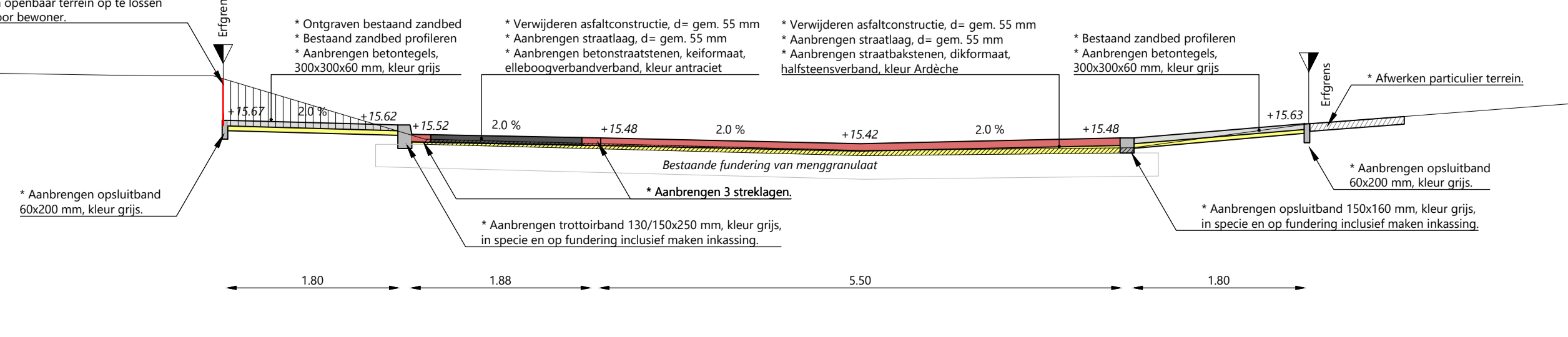
DWARSPROFIEL A-A - DE KORENBLOEM
Schaal 1:50



DWARSPROFIEL C-C - DE VELDERS
Schaal 1:50



DWARSPROFIEL B-B - DE VELDERS
Schaal 1:50



DWARSPROFIEL D-D - DE KORENBLOEM
Schaal 1:50

LEGENDA

- Rijbaan**
aanbr. straatbakstenen, dikformaat, kleur Ardeche in keperverband, op straatlaag
- Parkerplaatsen (omranding) en inritten (zie principe detail)**
aanbr. straatbakstenen, dikformaat, kleur Ardeche in halfsteensverband, op straatlaag
- Parkerplaats parkeerspiegel (zie principe detail)**
aanbr. betonstraatstenen, keiformaat, kleur antraciet in elleboogverband, op straatlaag
- Trottoir**
aanbr. betontegels 300x300x60 mm, kleur grijs in halfsteensverband (t.p.v. inritten verband 90° draaien), op straatlaag
- Groenstrook**
aanbrengen grondverbetering 500 mm bomgrond
- Algemeen**
opnemen bestaande verhardingen en aanbrengen in bestaand verband
- Wadi**
herprofielen bestaande wadi (maaien door derden)
- Wegfunderatie**
aanbrengen menggranulaat 0/31,5, d= 250 mm
- Wegfunderatie**
uitvullen bestaande fundering met menggranulaat 0/16, d= gem. 150 mm
- Kruising met Randweg**
aanbrengen asfaltconstructie in plateau (aan te brengen door derden)
- aanbrengen opsluitband 60x200 mm, kleur grijs**
- aanbrengen opsluitband 100x200 mm, kleur grijs**
- aanbrengen opsluitband 150x160 mm, kleur grijs**
- aanbrengen trottoirband 130/150x250 mm, kleur grijs**
- zagen asfaltconstructie t.b.v. aansluiting op elementenverharding, d= gem. 150 mm op hoogte brengen bestaande putafdekking (inspectieput/ drainageput)**
- aanbrengen uitstroomegel op (bestaande) bovengrondse uitstroomegelwater, type Well-O-Edge (o.g.) locatie indicatief, exacte locatie i.o.m. directie**
- aanbrengen hulpstuk, verloopband profiel: TTB 130/150x250 naar OB 150x160**
- indicatieve locatie lichtmast (aan te brengen door derden)**
- indicatieve locatie aanplant beukenhaag (aan te brengen door derden)**
- indicatieve locatie hekwerk met klimop (aan te brengen door derden)**
- bestaande (ingemeten) hoogte**
- +15.60**
bestaande (ingemeten) vloerpeil
- afwateringsrichting hemelwater**
- werkgrens**
- perceelsgrens**

Opmerking:
 * Maatvoering in meters
 * Meetmaten in millimeters, tenzij anders aangegeven
 * Hoogtematen in meters i.o.m. NAP

1	2	3	4
1	bn2	22-01-2024	Definitief
2	bn2	17-01-2024	Definitief
DOOR	DATUM	STATUS	

OPDRACHTGEVER:
GEMEENTE TUBBERGEN

PROJECT:
WRM HUTTEN II
GEESTEREN

ONDERDEEL:
Situatietekening inclusief dwarsprofielen

SCHAAL: 1:250 PROJECTNR: 41175233 TEKENINGNR: WRM01 FORMAAT: A0 BLAD: 01 van 01

Roofofs
 Postbus 15 7863 ZG Den Ham
 Roofofs.nl
 T +31 (0)546 67 88 80
 E info@roofofs.nl

Tevens verkrijgbaar in:
 Overstreek: Omsk
 Overstreek: Omsk
 Verreestdal: Sopk
 Verreestdal: Sopk

Meer waarde aan ruimte